



แผนส่งเสริมการท่องเที่ยว  
องค์การบริหารส่วนตำบลบ้านโนน ตำบลบ้านโนน  
อำเภอชำสูง จังหวัดขอนแก่น  
ประจำปีงบประมาณ ๒๕๖๓

จัดทำโดย

งานส่งเสริมการเกษตร  
สำนักปลัด องค์การบริหารส่วนตำบลบ้านโนน  
อำเภอชำสูง จังหวัดขอนแก่น

# คำนำ

การจัดทำแผนส่งเสริมการท่องเที่ยวปีงบประมาณ ๒๕๖๑ ขององค์การบริหารส่วนตำบลบ้านโนน เป็นการจัดทำแผนระยะสั้น ที่ดำเนินการตามระเบียบกระทรวงมหาดไทยว่าด้วยการจัดทำแผนพัฒนาขององค์กรปกครองส่วนท้องถิ่น (ฉบับที่ ๒) พ.ศ. ๒๕๕๙ โดยจัดทำตามขั้นตอนการจัดทำแผนพัฒนาท้องถิ่นของกรมส่งเสริมการปกครองท้องถิ่น เพื่อให้การพัฒนาท้องถิ่นเป็นไปแบบมีขั้นตอน มีเป้าหมาย ชัดเจนและสอดคล้องกับแผนยุทธศาสตร์การพัฒนา แผนพัฒนาเศรษฐกิจและสังคมแห่งชาติ ฉบับที่ ๑๒ (๒๕๖๒-๒๕๖๕) ยุทธศาสตร์การพัฒนาจังหวัด วิสัยทัศน์จังหวัด ยุทธศาสตร์การพัฒนาอำเภอ วิสัยทัศน์อำเภอ โดยการนำเอาข้อมูลจากการสำรวจปัญหา/ ความต้องการของประชาชนในแผนยุทธศาสตร์การพัฒนา นำมาประมวลผลสรุปเป็นประเด็นนำเสนอต่อที่ประชุมคณะกรรมการพัฒนาท้องถิ่น

แผนส่งเสริมการท่องเที่ยวปีงบประมาณ ๒๕๖๑ จะเกิดประโยชน์สูงสุดได้หากดำเนินงานไปตามแนวทางที่กำหนด ตามวัตถุประสงค์ เป้าหมาย กิจกรรมแผนงาน/โครงการที่วางไว้อย่างแท้จริง เพื่อให้ประชาชน สังคม เศรษฐกิจ การเมืองการบริหารได้รับการพัฒนาอย่างสูงสุด บนพื้นฐานของการประหยัด แต่มีประสิทธิภาพและมีประสิทธิผล

งานส่งเสริมการเกษตร  
สำนักปลัด  
องค์การบริหารส่วนตำบลบ้านโนน

## สารบัญ

	หน้า
ส่วนที่ ๑ สภาพทั่วไปและข้อมูลพื้นฐาน	๑
ส่วนที่ ๒ แผนส่งเสริมการท่องเที่ยวองค์การบริหารส่วนตำบลโนน	๘
ส่วนที่ ๓ แหล่งท่องเที่ยวที่สำคัญ	๑๐
ส่วนที่ ๔ ทำเนียบแหล่งท่องเที่ยวและแหล่งเรียนรู้	๑๔

## ส่วนที่ ๑

# สภาพทั่วไปและข้อมูลพื้นฐานที่สำคัญขององค์การบริหารส่วนตำบล

\*\*\*\*\*

ลักษณะทั่วไปและประวัติความเป็นมาขององค์การบริหารส่วนตำบลบ้านโนน

### ๑. ประวัติความเป็นมา

เหตุที่ได้ชื่อ “บ้านโนน เพราะเมื่อสมัยก่อนลักษณะภูมิประเทศโดยทั่วไปมีพื้นที่เป็นเนินดินสูง (ชาวบ้านเรียกว่า มอ) มีป่าไม้สมบูรณ์ มีลำห้วย ชาวบ้านส่วนใหญ่อพยพมาจากบ้านกุดทิง หมู่ที่ ๔ ประมาณ ๒๐ ครัวเรือน และมีประชากรประมาณ ๖๐ คน ชาวบ้านได้จับจองที่ทำกินและปลูกสร้างบ้านเรือน ต่อมาในราว พ.ศ. ๒๔๑๐ - ๒๔๑๑ ได้รับการตั้งชื่อหมู่บ้านจากทางราชการว่า “บ้านโนน” ตามลักษณะภูมิประเทศที่ตั้งหมู่บ้าน โดยมีหมื่นบูน และพ่ออุซฮาด เป็นผู้ปกครองในสมัยนั้น จนกระทั่งถึงปัจจุบันมีผู้ปกครองดูแลหมู่บ้านผลัดเปลี่ยนหมุนเวียนกันถึง ๓ คน ในปัจจุบัน กำหนดนายอดิศศักดิ์ ทรงกระักษ์ ตำบลบ้านโนน มีพื้นที่ ๔๘.๒๑๙๒ ตารางกิโลเมตร (๓๐,๑๓๗.๕ ไร่) มี ๙ หมู่บ้าน

### ๒. ข้อมูลทั่วไป

**ทำเลที่ตั้งตำบล** ตำบลบ้านโนนเป็นตำบลหนึ่งใน ๕ ตำบลของอำเภอชำสูง จังหวัดขอนแก่น มีอาณาเขตพื้นที่อยู่ติดกันท้องถิ่นใกล้เคียงดังนี้

ทิศเหนือ	จรด	ตำบลหนองกุงใหญ่อำเภอกระนวน
ทิศตะวันออก	จรด	ตำบลคูคำ อำเภอชำสูง
ทิศตะวันตก	จรด	อำเภอน้ำพอง จังหวัดขอนแก่น
ทิศใต้	จรด	อำเภอเมือง จังหวัดขอนแก่น

โดยตำบลบ้านโนน อยู่ห่างจากที่ว่าการอำเภอชำสูงประมาณ ๑๑ กิโลเมตร และห่างจากอำเภอเมืองประมาณ ๒๔ กิโลเมตร

**เขตปกครอง** รวม ๙ หมู่บ้าน คือ

หมู่ที่ ๑ บ้านโนน	ผู้ปกครอง	นายสัญญา	โนนทิง	ผู้ใหญ่บ้าน
หมู่ที่ ๒ บ้านโนน	ผู้ปกครอง	นายสมพร	ภักดีเลิศ	ผู้ใหญ่บ้าน
หมู่ที่ ๓ บ้านโพธิ์ศรี	ผู้ปกครอง	นายจ้านงค์	โนนจุ่น	ผู้ใหญ่บ้าน
หมู่ที่ ๔ บ้านกุดทิง	ผู้ปกครอง	นายมนตรี	แก้วไสย์	ผู้ใหญ่บ้าน
หมู่ที่ ๕ บ้านนายม	ผู้ปกครอง	นายนิพนธ์	มูลลาด	ผู้ใหญ่บ้าน
หมู่ที่ ๖ บ้านโคกใหม่	ผู้ปกครอง	นายวงศกร	แสนบัวโพธิ์	ผู้ใหญ่บ้าน
หมู่ที่ ๗ บ้านดงซำ	ผู้ปกครอง	นายอดิศศักดิ์	ทรงกระักษ์	กำนัน
หมู่ที่ ๘ บ้านหัวคำ	ผู้ปกครอง	นายสุตใจ	สำนักแก้ว	ผู้ใหญ่บ้าน
หมู่ที่ ๙ บ้านหัว	ผู้ปกครอง	นายชาติชาย	เศษภักดี	ผู้ใหญ่บ้าน

### ประชากร

- จำนวน ประชากรทั้งสิ้น ๕,๘๘๔ คน แยกเป็นชาย ๒,๙๑๔ คน หญิง ๒,๙๗๐ คน จำนวนครัวเรือน มีทั้งหมด ๑,๕๑๙ ครัวเรือน มีความหนาเฉลี่ย ๑๒๐ คนต่อตารางกิโลเมตร

สภาพทางเศรษฐกิจ

รายชื่อหมู่บ้าน จำนวนประชากรและจำนวนครัวเรือน

หมู่ที่	ชื่อหมู่บ้าน	ชาย	หญิง	รวม	จำนวนครัวเรือน	หมายเหตุ
๑	บ้านโนน	๓๖๐	๓๖๙	๗๒๙	๒๐๑	
๒	บ้านโนน	๓๔๙	๔๐๖	๗๕๕	๒๑๘	
๓	บ้านโพธิ์ศรี	๓๒๕	๓๓๒	๖๕๗	๑๗๓	
๔	บ้านกุดทิง	๒๗๑	๒๖๐	๕๓๑	๑๒๐	
๕	บ้านนายม	๒๗๓	๓๐๑	๕๗๔	๑๔๙	
๖	บ้านโคกใหม่	๒๓๘	๒๔๗	๔๘๕	๑๑๖	
๗	บ้านดงขำ	๑๘๓	๑๘๓	๓๖๖	๑๓๒	
๘	บ้านหัวค้ำ	๔๓๔	๔๐๗	๘๔๑	๑๙๑	
๙	บ้านหัว	๔๘๑	๔๖๕	๙๔๖	๒๑๙	

อาชีพ

ก. การเกษตร แบ่งเป็น

- ปลูกพืช ได้แก่ มันสำปะหลัง อ้อย ข้าว ไม้ผล และผักต่าง ๆ
- เลี้ยงสัตว์ ได้แก่ เป็ด ไก่ สุกร โค ปลาน้ำจืด

ข. หัตถกรรมในครัวเรือน ได้แก่ การจักสานไม้ไผ่ การทอเสื่อ

ค. รับจ้างทั่วไป ได้แก่ ทำการเกษตร ช่างจักรยานยนต์ ช่างไฟฟ้า ช่างโลหะ ช่างไม้

ช่างซ่อมเครื่องยนต์ขนาดเล็ก

หน่วยธุรกิจในเขตองค์การบริหารส่วนตำบลแห่ง

- ตู้น้ำมันแบบหยอดเหรียญ ๙ แห่ง
- โรงงานอุตสาหกรรม ๓ แห่ง
- ร้านค้าย่อย ๗๓ แห่ง
- ร้านขายวัสดุก่อสร้าง ๓ แห่ง
- โรงสี ๒๒ แห่ง
- ร้านซ่อมรถมอเตอร์ไซด์ ๔ แห่ง
- ร้านเสริมสวย ๒ แห่ง
- ห้องเช่า ๓ แห่ง
- ฟาร์มหมู (จำนวน ๒๐๐ ตัว) ๓ แห่ง

๓. สภาพทางสังคม

๓.๑ การศึกษา

- โรงเรียนประถมศึกษา ๔ แห่ง
  - \* โรงเรียนบ้านโนน หมู่ที่ ๑,๒,๓,๔
  - \* โรงเรียนบ้านโคกใหม่นายม หมู่ที่ ๕,๖
  - \* โรงเรียนบ้านโคกใหม่นายมและสาขาดงขำ หมู่ที่ ๗
  - \* โรงเรียนบ้านหัว หมู่ที่ ๘,๙
- โรงเรียนมัธยมศึกษา ๑ แห่ง
  - \* โรงเรียนโนนโพธิ์ศรีวิทยาคม หมู่ที่ ๑

- ที่อ่านหนังสือพิมพ์ประจำหมู่บ้าน	๙	แห่ง
- ศูนย์การเรียนรู้ชุมชน	๑	แห่ง
- ศูนย์พัฒนาเด็กเล็กก่อนวัยเรียน	๒	แห่ง
<b>๓.๒ สถาบันและองค์กรทางศาสนา</b>		
- วัด / สำนักสงฆ์	๖	แห่ง
- ศาลเจ้า	๔	แห่ง
<b>๓.๓ สาธารณสุข</b>		
- โรงพยาบาลส่งเสริมสุขภาพประจำตำบล	๑	แห่ง
- อัตราการมีและใช้ส้วมราดน้ำ ร้อยละ	๑๐๐	
<b>๓.๔ ความปลอดภัยในชีวิตและทรัพย์สิน</b>		
- ตู้ยาม	๑	แห่ง

#### ๔. การบริการพื้นฐาน

##### ๔.๑ การคมนาคม

- ถนนคอนกรีตเสริมเหล็ก	๖๒	สาย
- ถนนลาดยาง	๒	สาย
- ถนนลูกรัง	๕๖	สาย
- ถนนดิน	๒๕	สาย
- สะพานคอนกรีตเสริมเหล็ก	๔	แห่ง
- สะพานไม้	๑	แห่ง

##### ๔.๒ การไฟฟ้า

- ไฟฟ้าเข้าถึงจำนวน	๙	หมู่บ้าน
- ประชากรที่ใช้ไฟฟ้าจำนวน	๕,๙๑๖	คน

##### ๔.๓ แหล่งน้ำธรรมชาติ

- ลำน้ำ , ลำห้วย	๑	แห่ง
- บึง , หนอง และอื่น ๆ	๒๓	แห่ง

##### ๔.๔ แหล่งน้ำที่สร้างขึ้น

- ฝาย	๑	แห่ง
- บ่อน้ำตื้น	๓๘	แห่ง
( บ่อขุดสาธารณะ ๙ แห่ง บ่อส่วนตัว ๒๙ แห่ง )		
- บ่อโยก	๒๖	แห่ง
- ระบบประปา	๖	แห่ง

#### ๕. การโทรคมนาคม

- ที่ทำการไปรษณีย์เอกชนอนุญาต	๑	แห่ง
-------------------------------	---	------

#### ๖. ข้อมูลอื่น ๆ

##### ๖.๑ ทรัพยากรธรรมชาติในพื้นที่

- ที่ดินสาธารณประโยชน์	๓,๑๔๗	ไร่
- พื้นที่ป่าไม้เบญจพรรณ	๖,๒๕๐	ไร่

**๗. ศักยภาพองค์การบริหารส่วนตำบล**

**๗.๑ ศักยภาพขององค์การบริหารส่วนตำบล**

คณะผู้บริหาร ประกอบด้วย

๑. นายวชิรพล	วิสิลา	นายกองค์การบริหารส่วนตำบล
๒. นายทองม้วน	โพธิ์ศรี	รองนายกองค์การบริหารส่วนตำบล
๓. นายเคนสม	สะตะ	รองนายกองค์การบริหารส่วนตำบล
๔. นางปราณี	แก้วน้ำใส	เลขานุการนายกองค์การบริหารส่วนตำบล

สมาชิกสภาองค์การบริหารส่วนตำบล ประกอบด้วย

๑. นายสงกรานต์	กุดทิง	ประธานสภา อบต.
๒. นายสุพล	เพ็งวิชัย	รองประธานสภา อบต.
๓. นายไชยา	กงวงษ์	สมาชิก อบต. หมู่ ๑
๔. นายสุรินทร์	คำมูล	สมาชิก อบต. หมู่ ๑
๕. นายประสงค์	จันทร์คำศรี	สมาชิก อบต. หมู่ ๒
๖. นางวิไลพร	โนนจุ่น	สมาชิก อบต. หมู่ ๓
๗. นายอุดม	ขุนจร	สมาชิก อบต. หมู่ ๓
๘. นางจอมศรี	แสนสีมนต์	สมาชิก อบต. หมู่ ๔
๙. นายไสว	รุ่งแสง	สมาชิก อบต. หมู่ ๔
๑๐. นายสมบูรณ์	คำมะมูล	สมาชิก อบต. หมู่ ๕
๑๑. นายประเสริฐ	กางจันทา	สมาชิก อบต. หมู่ ๕
๑๒. นายอุบล	โพธิ์กุล	สมาชิก อบต. หมู่ ๖
๑๓. นายวิเชียร	กุดทิง	สมาชิก อบต. หมู่ ๖
๑๔. นายอำนาจ	กลีบเมฆ	สมาชิก อบต. หมู่ ๗
๑๕. นายนิมิตร	โพธิ์ศรี	สมาชิก อบต. หมู่ ๘
๑๖. นายทองปัก	แก้วใส	สมาชิก อบต. หมู่ ๘
๑๗. นายจำเริญ	คำภูเวียง	สมาชิก อบต. หมู่ ๙

<b>(๑) จำนวนบุคลากร</b>	จำนวน	๓๓	คน
- ตำแหน่งในสำนักปลัดองค์การบริหารส่วนตำบล		๑๖	คน
- ตำแหน่งในกองการศึกษา		๖	คน
- ตำแหน่งในส่วนการคลัง		๘	คน
- ตำแหน่งในกองช่าง		๓	คน

**สำนักงานปลัด**

ที่	ชื่อ - สกุล	ตำแหน่ง	หมายเหตุ
๑	ว่าที่รต.ไพบูลย์ สีละวงษ์	ปลัด อบต. (นบห. อบต. ระดับกลาง)	
๒	นายสงัด พันธุ์โพธิ์	รองปลัด อบต. (นบห. อบต. ระดับต้น)	
๓	นางเยาวลักษณ์ พันธุ์โพธิ์	นักวิชาการตรวจสอบภายในในปฏิบัติการ	
๔	นางสุกัญญา เปรมศักดิ์	หน.สำนักปลัด อบต.(นบห.ทั่วไป ระดับต้น)	
๕	นางพรธนพรรณ สมสนิท	นักวิเคราะห์นโยบายและแผนปฏิบัติการ	

ที่	ชื่อ - สกุล	ตำแหน่ง	หมายเหตุ
๖	นางสาวอารีรักษ์ เอกตาแสง	นักทรัพยากรบุคคลปฏิบัติการ	
๗	นางวารีย์ แสบงบาล	นักจัดการงานทั่วไปชำนาญการ	
๘	จำเอนอรรรถพล จันทร์ผิว	เจ้าพนักงานป้องกันและบรรเทาสาธารณภัยปฏิบัติงาน	
๙	นางยุภาภรณ์ เพชรก้อน	นักพัฒนาชุมชนชำนาญการ	
๑๐	นางทัศนวรรณ บอมโตคร	นักวิชาการเกษตรชำนาญการ	
๑๑	นางสาวธีรวรรณ ปะวะสี	เจ้าพนักงานสาธารณสุขชำนาญงาน	
๑๒	นายทรงศักดิ์ ทิพพอาสน์	พนักงานขับรถยนต์	
๑๓	นางสาวอรวรรณ แข็งขัน	ผู้ช่วยเจ้าหน้าที่พัฒนาชุมชน	
๑๔	นายवासนา นาสอ้าน	คนงานทั่วไป	
๑๕	นางสาวญาณิศา วิสีลา	ผู้ช่วยเจ้าพนักงานธุรการ	
๑๖	นายอัครพงษ์ เหลลาสิงห์	คนงานทั่วไป	

### กองคลัง

ที่	ชื่อ - สกุล	ตำแหน่ง	หมายเหตุ
๑	นางกนกพร ชำนาญกุล	ผอ.กองคลัง (นบ.คลัง ระดับต้น)	
๒	นางวิภาวี สีลากุล	นักวิชาการเงินและบัญชีชำนาญการ	
๓	นางสาวปิยวดี พาพินิจ	เจ้าพนักงานการเงินและบัญชีปฏิบัติงาน	
๔	นางสาวสุดารัตน์ ศรีสุพล	นักวิชาการจัดเก็บรายได้ปฏิบัติการ	
๕	นางสาวฐานิญา โพนนาค	นักวิชาการพัสดุปฏิบัติการ	
๖	นางสาววรรณนภา ชินพะวอ	ผู้ช่วยเจ้าหน้าที่การเงินและบัญชี	
๗	นายคณานนท์ แก้วใส	ผู้ช่วยเจ้าหน้าที่จัดเก็บรายได้	
๘	นางสาวสมพร โพธิ์ศรี	ผู้ช่วยเจ้าหน้าที่พัสดุ	

### กองการศึกษา ศาสนา และวัฒนธรรม

ที่	ชื่อ - สกุล	ตำแหน่ง	หมายเหตุ
๑	นายตรีพรหมชัย ชาสังข์	ผู้อำนวยการกองการศึกษา (นบ.ศึกษา ระดับต้น)	
๒	นางสาวปริยานุช ศรีจันทร์บุญ	นักวิชาการศึกษาชำนาญการ	
๓	นางเครือวัน จันท	ครู อันดับ คศ.๑	
๔	นางสมบัติ วงโพย	ครูผู้ดูแลเด็ก อันดับครูผู้ช่วย	
๕	นางอำนวยการ มุ่งคุณคำขาว	ครูผู้ดูแลเด็ก อันดับครูผู้ช่วย	
๖	นางสาวรจนา รัตน์ะ	ผู้ดูแลเด็ก	



**กองช่าง**

ที่	ชื่อ - สกุล	ตำแหน่ง	หมายเหตุ
๑	นางณิชนันต์ นิตินกรเลิศปัญญา	ผอ.กองช่าง (นบท.ช่าง ระดับต้น)	
๒	นายเอกพันธ์ กรุงพลี	ผช.ช่างโยธา	
๓	นายอนุวัฒน์ บุญดา	ผช.ช่างไฟฟ้า	

**(๒) ระดับการศึกษาของบุคลากร**

- ประถมศึกษา	-	คน
- มัธยมศึกษา	๓	คน
- ปวช.	๒	คน
- ปวส.	๖	คน
- ปริญญาตรี	๑๘	คน
- สูงกว่าปริญญาตรี	๔	คน

**(๓) รายได้ขององค์การบริหารส่วนตำบล ประจำปีงบประมาณ ๒๕๕๙ จำนวน ๑๔,๔๐๔,๖๓๙.๕๒ บาท**

- รายได้ไม่รวมเงินอุดหนุน ประจำปี ๒๕๕๙	จำนวน	๑๘,๕๕๕,๘๖๘.๗๙ บาท
- รายได้ที่องค์การบริหารส่วนตำบลจัดเก็บเอง	จำนวน	๑,๓๗๐,๐๔๒.๑๔ บาท
- เงินอุดหนุนจากรัฐบาล	จำนวน	๒๐,๐๐๗,๐๗๐ บาท

**๗.๒ ศักยภาพของชุมชนและพื้นที่**

**(๑) การรวมกลุ่มของประชาชน**

- กลุ่มอาชีพ	๑๐	กลุ่ม
- กลุ่มออมทรัพย์	๙	กลุ่ม
- กลุ่มอื่น ๆ	๓๑	กลุ่ม

**จุดเด่นของพื้นที่ (ที่เอื้อต่อการพัฒนาตำบล)**

- **ทรัพยากรดิน** พื้นที่ส่วนใหญ่เป็นที่ราบ ดินมีลักษณะเป็นดินร่วนปนทรายมีหินลูกรัง บางส่วน ส่วนใหญ่จะเป็นดินเค็ม สามารถเก็บกักน้ำได้ดีพอสมควรเหมาะกับการเพาะปลูก แต่ยังทำการเกษตรได้ไม่เต็มที่ เพราะยังมีปัญหาในเรื่องการชะล้างของหน้าดิน ,การปรับปรุงดิน ,ภาวะฝนแล้งและความอุดมสมบูรณ์ตามธรรมชาติของดิน นอกจากนี้ยังมีที่ดินสาธารณประโยชน์อยู่

- **ทรัพยากรน้ำ** พื้นที่ส่วนใหญ่อยู่เขตรับน้ำชลประทาน พร้อมทั้งจะทำการเกษตรได้ตลอดปี ส่วนที่อยู่นอกเขตชลประทานจะอาศัยน้ำฝนและแหล่งน้ำธรรมชาติหรือที่ได้รับการขุดลอกมาช่วยโดยมีแหล่งน้ำธรรมชาติที่สำคัญต่อท้องถิ่นอยู่หลายแห่ง ได้แก่

๑. บึงกระชาใหญ่ เนื้อที่ ๒๘๐ ไร่ ใช้ในการเกษตรและเพาะพันธุ์ปลาของประชาชนในตำบลคูคำ ตำบลบ้านโนน และตำบลกระนวน

๒. บึงหนองสิม เนื้อที่ ๑๓๐ ไร่ ใช้ในการเกษตรและเพาะพันธุ์ปลา

๓. บึงใหม่ เนื้อที่ ๓๐๐ ไร่ ใช้ในการเกษตรของตำบลคูคำและตำบลบ้านโนน

- |                |              |     |                                      |
|----------------|--------------|-----|--------------------------------------|
| ๔. หนองทุ่งมน  | เนื้อที่ ๑๖๐ | ไร่ | สามารถใช้ประโยชน์ในการเกษตรได้ตลอดปี |
| ๕. หนองตอกแป้น | เนื้อที่ ๔   | ไร่ | สามารถใช้ประโยชน์ในการเกษตรได้ตลอดปี |
| ๖. หนองควายตาย | เนื้อที่ ๓   | ไร่ | สามารถใช้ประโยชน์ในการเกษตรได้ตลอดปี |
| ๗. หนองจอกน้อย | เนื้อที่ ๒   | ไร่ | สามารถใช้ประโยชน์ในการเกษตรได้ตลอดปี |
| ๘. หนองจอกใหญ่ | เนื้อที่ ๔   | ไร่ | สามารถใช้ประโยชน์ในการเกษตรได้ตลอดปี |
| ๙. หนองแขง     | เนื้อที่ ๒   | ไร่ | สามารถใช้ประโยชน์ในการเกษตรได้ตลอดปี |

นอกจากนี้ยังมีแหล่งน้ำธรรมชาติที่กำลังจะได้รับการปรับปรุงพัฒนาให้เป็นประโยชน์ต่อท้องถิ่นอยู่อีก ได้แก่หนองนาแวง เนื้อที่ ๘๕ ไร่ และหนองนกเขียน เนื้อที่ ๑๙ ไร่ ซึ่งจะมีหน่วยงานวิศวกรรมประมงของกรมประมงจะมาดำเนินการปรับปรุงพัฒนาแหล่งน้ำให้แก่หมู่บ้านต่อไป

**ส่วนที่ ๒**  
**แผนส่งเสริมการท่องเที่ยวองค์การบริหารส่วนตำบลโนน**  
**ตำบลบ้านโนน อำเภอขำสูง จังหวัดขอนแก่น**  
**ประจำปีงบประมาณ ๒๕๖๓**

ฮิตสิบสอง คองสิบสี่ เป็นขนบธรรมเนียมประเพณีของชาวอีสานบ้านเฮาที่ปฏิบัติสืบต่อกันมาจนถึงปัจจุบัน ซึ่งเป็นวัฒนธรรมแสดงถึงความเป็นชาติเก่าแก่และเจริญรุ่งเรืองมานาน เป็นเอกลักษณ์ของชาติและท้องถิ่น โดยเฉพาะในปัจจุบันจะต้องมีการสืบทอดให้กับคนรุ่นใหม่ ให้ได้รับรู้ และได้เห็นถึงความสำคัญของงานบุญประเพณีดังกล่าว และศึกษาเรียนรู้วิถีชีวิตของบรรพบุรุษชาวอีสาน ที่มีคตินิยมเป็นเครื่องยึดเหนี่ยวจิตใจให้ครองตนอยู่ในศีลธรรม แม้ในยุคโลกโซเซียลเน็ตเวิร์กจะเปลี่ยนไปมากก็ตาม แต่ประเพณีงานบุญฮิตสิบสองคองสิบสี่ก็ยังคงดำรงสืบไปชั่วลูกชั่วหลาน”

ฮิตสิบสองมาจากคำ ๒ คำ คือ ฮิต กับ สิบสอง ฮิตมาจากคำว่า จาริต หมายถึงสิ่งที่ปฏิบัติสืบต่อกันมาจนกลายเป็นประเพณีที่ดำรง ชาวอีสาน เรียกว่า จาฮิต หรือฮิต สิบสองในหนึ่งปี

คองสิบสี่ หมายถึง ครองธรรม ๑๔ อย่าง เป็นกรอบหรือแนวทางที่ใช้ปฏิบัติระหว่างกัน ของผู้ปกครองกับผู้ใต้ปกครอง พระสงฆ์ และระหว่างบุคคลทั่วไป เพื่อความสงบสุขร่มเย็นของ บ้านเมือง

**งานบุญประเพณีฮิตสิบสอง**

กิจกรรม	ระยะเวลา	สถานที่ดำเนินการ	หมายเหตุ
๑.เดือนอ้าย – บุญเข้ากรรม		ทุกหมู่บ้าน	
๒.เดือนยี่ – บุญคูณลาน		ทุกหมู่บ้าน	
๓.เดือนสาม – บุญข้าวจี		ทุกหมู่บ้าน	
๔.เดือนสี่ – บุญพะเวด		ทุกหมู่บ้าน	
๕.เดือนห้า – บุญสงกรานต์		ทุกหมู่บ้าน	
๖.เดือนหก – บุญบั้งไฟ		ทุกหมู่บ้าน	
๗.เดือนเจ็ด – บุญซำฮะ		ทุกหมู่บ้าน	
๘.เดือนแปด – บุญเข้าพรรษา (งานประเพณีแห่เทียนเข้าพรรษา จังหวัดอุบลราชธานี)		ทุกหมู่บ้าน	
๙.เดือนเก้า – บุญข้าวประดับดิน		ทุกหมู่บ้าน	
๑๐.เดือนสิบ – บุญข้าวสาก		ทุกหมู่บ้าน	
๑๑.เดือนสิบเอ็ด – บุญออกพรรษา (งานประเพณีออกพรรษา ลอยกระทง)		ทุกหมู่บ้าน	
๑๒.เดือนสิบสอง – บุญกฐิน		ทุกหมู่บ้าน	

## แผนการท่องเที่ยวประจำปี

กิจกรรม	ระยะเวลา	สถานที่ดำเนินการ	หมายเหตุ
๑. งานบุญประเพณีฮีตสิบสอง	ตลอดทั้งปี	ทุกหมู่บ้าน	
๒. กิจกรรมงานบุญพระเจ้าใหญ่ของดีบ้านฉัน	เมษายนของทุกปี	อำเภอคำสูง	
๓. กิจกรรมทำบุญไหว้พระ ปฏิบัติธรรม	ตลอดทั้งปี	วัดในตำบลบ้านโนน	
๔. กิจกรรมการจัดงานรัฐพิธีต่างๆ	ตลอดทั้งปี	หมู่ที่ ๑-๙ ตำบลบ้านโนน	
๗. กิจกรรมการท่องเที่ยวในเขตพื้นที่ -ท่องเที่ยวเชิงเกษตร, อนุรักษ์, แพลงผักปลอดสารพิษ, แหล่งน้ำซับ	ตลอดทั้งปี	หมู่ ๘,๙ บ้านแห้วคำ, บ้านแห้ว หมู่ที่ ๕ บ้านนายม หมู่ที่ ๓,๔ บ้านกุดทิง, บ้านโพธิ์ศรี	

ส่วนที่ ๓  
แหล่งท่องเที่ยวที่สำคัญ  
ตำบลบ้านโนน อำเภอลำสูง จังหวัดขอนแก่น

๑.แหล่งท่องเที่ยวทางธรรมชาติหนองระวาง ตั้งอยู่ หมู่ที่ ๓ ตำบลบ้านโนน อำเภอลำสูงจังหวัดขอนแก่น



**๒. แหล่งท่องเที่ยวเชิงเกษตร**

แปลงเรียนรู้ด้านการเกษตร

หมู่ที่ ๓ ตำบลบ้านโนน อำเภอขามสูงจังหวัดขอนแก่น ปลูกผักปลอดสารพิษโดยใช้แผงโซล่าเซลล์ เป็นพลังงานทดแทน



**๓. แหล่งท่องเที่ยวที่เกี่ยวข้องกับวิถีของผู้คน**

การดำรงชีวิต หรือวิถีของผู้สูงอายุในตำบลบ้านโนนที่ยังอนุรักษ์ของใช้ในสมัยโบราณไว้เพื่อให้อนุชนรุ่นหลังได้ศึกษานเลขที่ ๕๕ หมู่ที่ ๓ ตำบลบ้านโนน อำเภอลำสูงจังหวัดขอนแก่น  
คุณพ่อสวัสดิ์ ลีเฮียง คุณแม่ทองผิ่ว ลีเฮียง



๔. แหล่งท่องเที่ยวทางประวัติศาสตร์

เนินทรายาวดี หมู่ที่ ๔ ตำบลบ้านโนน อำเภอชำสูง จังหวัดขอนแก่นเนินแห่งนี้มีใบสีมาโบราณเป็นแผ่นหินหนาประมาณ ๗-๑๐ เซนติเมตร





ใบสีมาหรือ ใบเสมา







ส่วนที่ ๔  
ทำเนียบแหล่งท่องเที่ยวและแหล่งเรียนรู้  
องค์การบริหารส่วนตำบลบ้านโนน อำเภอชำสูง จังหวัดขอนแก่น

ลำดับ ที่	ประเภทแหล่งท่องเที่ยวหรือแหล่งเรียนรู้	ชื่อสถานที่ตั้ง	ประวัติพอสังเขป
๑	แหล่งท่องเที่ยวทางธรรมชาติเช่น ป่าไม้ แม่น้ำ ภูเข อ่างเก็บน้ำ	๑. หนองระวาง ตั้งอยู่หมู่ที่ ๓ ตำบลบ้านโนน อำเภอ ชำสูงจังหวัดขอนแก่น	มีเนื้อที่ทั้งสิ้น ๘๔ ไร่ ๑ งาน ๘๗ ตารางวา เป็นแหล่ง ท่องเที่ยวทางธรรมชาติ เป็นอ่างน้ำขนาดใหญ่ซึ่งนักท่องเที่ยว สามารถมาพักผ่อนทำการตกปลาได้ 

ลำดับ ที่	ประเภทแหล่งท่องเที่ยวหรือแหล่งเรียนรู้	ชื่อสถานที่ตั้ง	ประวัติพอสังเขป
๒		๒.สวนป่าดงช้า เป็นป่าไม้ที่อยู่ในหมู่ที่ ๗ ตำบลบ้านโนน อำเภอลำดวน จังหวัดสุรินทร์	<p>สวนป่าดงช้า เป็นป่าไม้ที่อยู่ในหมู่ที่ ๗ ตำบลบ้านโนน อำเภอลำดวน จังหวัดสุรินทร์ซึ่งพื้นที่ของบ้านดงช้าจะมีป่าไม้เป็นจำนวนมาก และเป็นพื้นที่ที่สามารถมองเห็นตัวเมืองสุรินทร์ได้</p> 
๓	แหล่งท่องเที่ยวทางประวัติศาสตร์ เช่น ศาสนสถานแหล่งโบราณ โบราณวัตถุ	๑ เนินทราวาศิ หมู่ที่ ๔ ตำบลบ้านโนน อำเภอลำดวน จังหวัดสุรินทร์	<p><u>แหล่งท่องเที่ยวทางประวัติศาสตร์</u> เนินทราวาศิ หมู่ที่ ๔ ตำบลบ้านโนน อำเภอลำดวน จังหวัดสุรินทร์เนินแห่งนี้มีใบสีมาโบราณเป็นแผ่นหินหนาประมาณ ๗-๑๐ เซนติเมตร</p> 

ลำดับ ที่	ประเภทแหล่งท่องเที่ยวหรือแหล่งเรียนรู้	ชื่อสถานที่ตั้ง	ประวัติพอสังเขป
	แหล่งท่องเที่ยวทางประวัติศาสตร์ เช่น ศาสนสถานแหล่งโบราณ โบราณวัตถุ	๑ เนินทราวาดิ หมู่ที่ ๔ ตำบลบ้านโนน อำเภอชำสูง จังหวัดขอนแก่น	 

ลำดับ ที่	ประเภทแหล่งท่องเที่ยวหรือแหล่งเรียนรู้	ชื่อสถานที่ตั้ง	ประวัติพอสังเขป
๔	แหล่งท่องเที่ยวที่เกี่ยวกับวิถีชีวิตคน เช่น การ สร้างบ้าน การแต่งกาย ความเป็นอยู่วิถี ชาวบ้าน	๑แหล่งท่องเที่ยวที่เกี่ยวข้องกับวิถีของผู้คน บ้านเลขที่ ๕๕ หมู่ที่ ๓ ตำบลบ้านโนน อำเภอชำสูง จังหวัดขอนแก่น คุณพ่อสวัสดิ์ ลีเอียง คุณแม่ทองผิ้ว ลีเอียง	<u>แหล่งท่องเที่ยวที่เกี่ยวข้องกับวิถีของผู้คน</u> การดำรงชีวิต หรือวิถีของผู้สูงอายุในตำบลบ้านโนนที่ยัง อนุรักษ์ของใช้ในสมัยโบราณไว้เพื่อให้อนุชนรุ่นหลังได้ศึกษา บ้านเลขที่ ๕๕ หมู่ที่ ๓ ตำบลบ้านโนน อำเภอชำสูง จังหวัดขอนแก่น คุณพ่อสวัสดิ์ ลีเอียง คุณแม่ทองผิ้ว ลีเอียง  

ลำดับ ที่	ประเภทแหล่งท่องเที่ยวหรือแหล่งเรียนรู้	ชื่อสถานที่ตั้ง	<u>ประวัติพอสังเขป</u>
๕	แหล่งท่องเที่ยวเชิงเกษตร เช่น สวนเกษตร ฟาร์มปศุสัตว์	<u>แหล่งท่องเที่ยวเชิงเกษตร</u> แปลงเรียนรู้ด้านการเกษตร หมู่ที่ ๓ ตำบลบ้านโนน อำเภอลำทะเมนชัย จังหวัดขอนแก่น	<u>แหล่งท่องเที่ยวเชิงเกษตร</u> แปลงเรียนรู้ด้านการเกษตร หมู่ที่ ๓, ๔ ตำบลบ้านโนน อำเภอลำทะเมนชัย จังหวัดขอนแก่น ปลูกผักปลอดสารพิษโดยการใช้แผงโซลาร์เซลล์ เป็นพลังงาน ทดแทน  

